



COMISION ADMINISTRADORA DEL RIO URUGUAY



Paysandú, 22 de Marzo de 2013

PROGRAMA DE VIGILANCIA DE PLAYAS
COMUNICADO SEMANAL

A los efectos que se estime correspondan, la Comisión Administradora del Río Uruguay presenta el Comunicado semanal que realiza sobre el Seguimiento de las **Floraciones Algales** en el río Uruguay (Monte Caseros-Nueva Palmira). Asimismo, se resalta que en el Embalse de Salto Grande, éste se realiza en conjunto con la Comisión Técnica Mixta de Salto Grande. Se informan a continuación los resultados de las campañas de control:

SEMANA DEL 18 DE MARZO DE 2013

| ZONA | PLAYA / LOCALIDAD | CONDICIÓN | LATITUD | LONGITUD |
|--|--|---------------------|--------------|--------------|
| TRAMO DESDE BELLA UNION (ROU) A BELEN (ROU) | Bella Unión (ROU) | SIN FLORACIÓN ALGAL | 30° 12,696'S | 57° 38,122'O |
| | Monte Caseros (RA) | SIN FLORACIÓN ALGAL | 30° 15,383'S | 57° 37,249'O |
| | Canal Bella Unión Monte Caseros | SIN FLORACIÓN ALGAL | 30° 15,626'S | 57° 37,042'O |
| | Belén (ROU) | SIN FLORACIÓN ALGAL | 30° 47,147'S | 57° 47,100'O |
| | Canal Belén (ROU) | SIN FLORACIÓN ALGAL | 30° 47,310'S | 57° 48,097'O |
| TRAMO DESDE FEDERACIÓN (RA) A CONCORDIA (RA) | Santa Ana (RA) | SIN DATO | 30° 54,799'S | 57° 55,443'O |
| | Canal Santa Ana Federación | SIN FLORACIÓN ALGAL | 30° 56,546'S | 57° 54,232'O |
| | Playa Grande. Federación (RA) | SIN DATO | 30° 59,158'S | 57° 54,601'O |
| | Playa Sur. Federación (RA) | SIN DATO | 30° 59,609'S | 57° 54,813'O |
| | Playa Baly. Federación (RA) | SIN DATO | 30° 59,453'S | 57° 54,715'O |
| | Est. Isthilar. Salto Grande (RA) | SIN DATO | 31° 09,482'S | 57° 58,114'O |
| | Cda. Viejo Águila. Salto Grande (RA) | SIN DATO | 31° 11,438'S | 58° 1,390'O |
| | Itapebí (ROU) | SIN DATO | 31° 11,721'S | 57° 51,558'O |
| | Guauguaycito (RA) | PRECAUCIÓN | 31° 12,156'S | 57° 59,862'O |
| | Co. de la Iglesia. Salto Grande (RA) | SIN DATO | 31° 12,170'S | 58° 0,407'O |
| | Bahía Punta Bonita. Salto Grande (RA) | SIN DATO | 31° 12,587'S | 57° 58,501'O |
| | Puente El Cortijo. Salto Grande (RA) | SIN DATO | 31° 13,245'S | 57° 59,584'O |
| | Fundación Maevia. Salto Grande (RA) | SIN DATO | 31° 13,871'S | 57° 59,180'O |
| | Playa Las Palmeras. Salto Grande (RA) | SIN DATO | 31° 14,694'S | 57° 57,550'O |
| | Playa Los Médicos. Salto Grande (RA) | SIN DATO | 31° 14,064'S | 57° 56,069'O |
| | Playa Las Perdices. Salto Grande (RA) | SIN DATO | 31° 14,015'S | 57° 56,832'O |
| | Playa Parque del Lago NE. Salto Grande (ROU) | SIN DATO | 31° 14,576'S | 57° 54,255'O |
| | Playa Intendencia Municipal de Salto (ROU) | SIN DATO | 31° 15,040'S | 57° 54,281'O |
| | Playa Sol. Salto Grande (RA) | SIN DATO | 31° 15,138'S | 57° 56,849'O |
| | Represa Centro. Salto Grande | SIN DATO | 31° 16,064'S | 57° 56,069'O |
| Los Pinos. Salto Grande (ROU) | SIN DATO | 31° 16,125'S | 57° 54,865'O | |
| La Toma. Salto Grande (ROU) | SIN DATO | 31° 16,204'S | 57° 55,001'O | |
| Playa Las Cavas. Salto (ROU) | SIN FLORACIÓN ALGAL | 31° 22,626'S | 57° 58,754'O | |
| Playa Los Sauces. Concordia (RA) | SIN FLORACIÓN ALGAL | 31° 24,361'S | 58° 0,341'O | |
| TRAMO DESDE SAN JOSÉ (RA) PAYSANDÚ (ROU) | Balneario San José. San José (RA) | SIN FLORACIÓN ALGAL | 32° 11,361'S | 58° 09,583'O |
| | Balneario Municipal Inkier. Colón (RA) | SIN FLORACIÓN ALGAL | 32° 13,656'S | 58° 07,647'O |
| | Balneario Municipal. Paysandú (ROU) | SIN FLORACIÓN ALGAL | 32° 17,837'S | 58° 05,558'O |
| TRAMO DESDE C. del URUGUAY (RA) A SAN JAVIER (ROU) | Banco Pelay. C. del Uruguay (RA) | SIN FLORACIÓN ALGAL | 32° 27,186'S | 58° 12,552'O |
| | Puerto Viejo. San Javier (ROU) | SIN FLORACIÓN ALGAL | 32° 40,002'S | 58° 8,417'O |
| TRAMO DESDE GUALEGUAYCHÚ (RA) A FRAY BENTOS (ROU) | Nuevo Berlín (ROU) | SIN FLORACIÓN ALGAL | 32° 58,729'S | 58° 03,771'O |
| | Ñandubayzal. Guauguaychú (RA) | SIN FLORACIÓN ALGAL | 33° 04,192'S | 58° 23,177'O |
| | Ubici. Fray Bentos (ROU) | SIN FLORACIÓN ALGAL | 33° 06,761'S | 58° 17,118'O |
| | Panorámica. Fray Bentos (ROU) | SIN DATO | 33° 07,345'S | 58° 20,45'O |
| | Las Cañas (ROU) | SIN FLORACIÓN ALGAL | 33° 10,071'S | 58° 21,535'O |
| TRAMO DESDE LA CONCORDIA (ROU) A NUEVA PALMIRA (ROU) | La Concordia (ROU) | SIN FLORACIÓN ALGAL | 33° 33,922'S | 58° 25,804'O |
| | Higueritas. Nueva Palmira (ROU) | SIN FLORACIÓN ALGAL | 33° 52,235'S | 58° 25,016'O |



COMISION ADMINISTRADORA DEL RIO URUGUAY

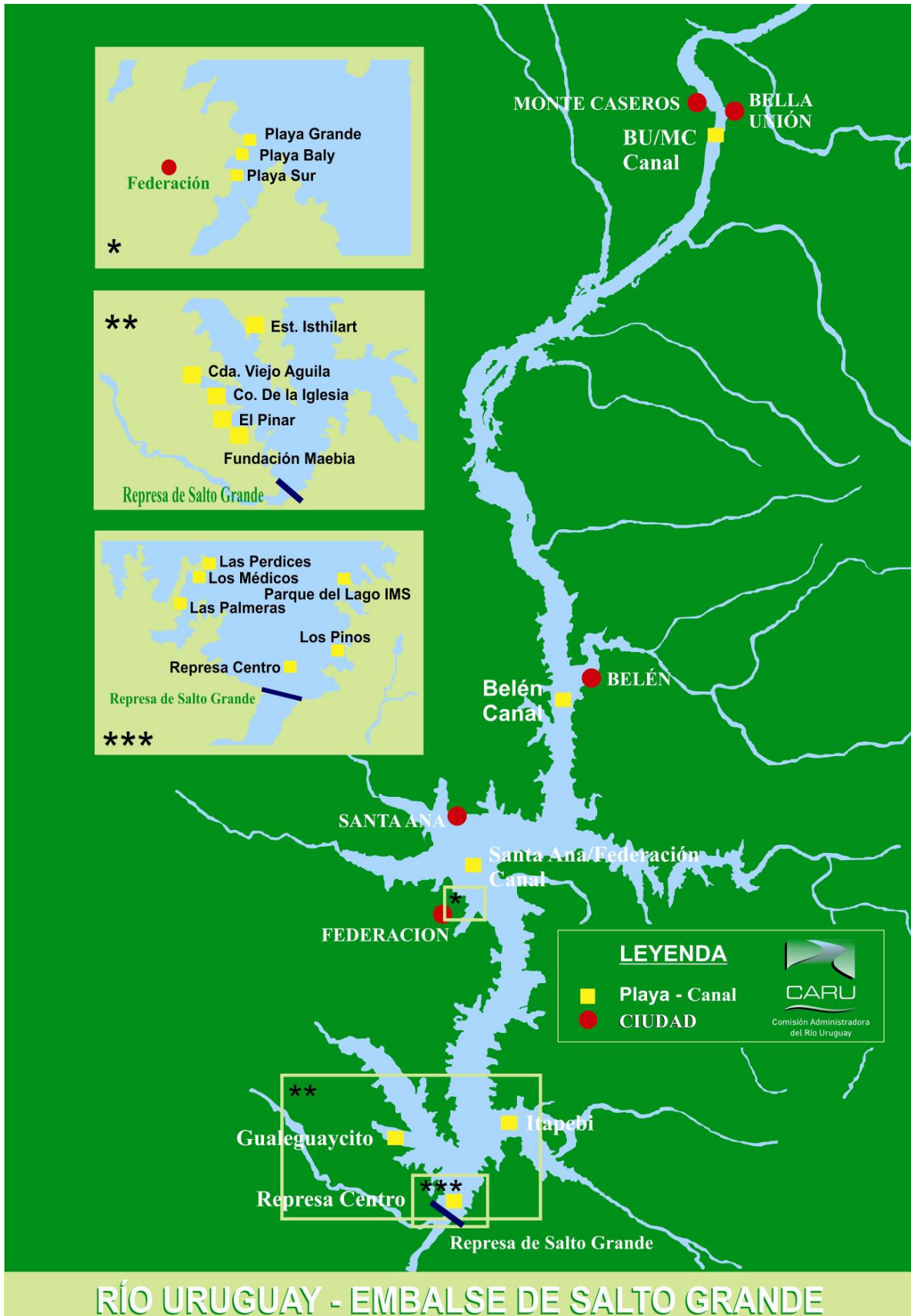


LEYENDA

- Playa
- CIUDAD



COMISION ADMINISTRADORA DEL RIO URUGUAY





COMISION ADMINISTRADORA DEL RIO URUGUAY



1. En la margen derecha (RA):

Playas / Localidades **con baja densidad de Floraciones Algales:**

Monte Caseros, Playa Los Sauces (Concordia), Balneario San José (San José), Balneario Municipal Inkier (Colón), Banco Pelay (C. del Uruguay) y Ñandubayzal (Gualeguaychú).

Playas / Localidades con índices relacionados a **Floraciones Algales** tales que las califican de **tomar las precauciones correspondientes:** Gualeguaycito (Salto Grande).

2. En la margen izquierda (ROU):


Playas / Localidades **con baja densidad de Floraciones Algales:**

Bella Unión, Playa Belén, Playa Las Cavas (Salto), Balneario Municipal (Paysandú), Balneario Puerto Viejo (San Javier), Nuevo Berlín, Playa Ubici, Las Cañas (Fray Bentos), La Concordia e Higuieritas (Nueva Palmira).


3. Otros puntos de muestreo:

- Se verifican bajos valores de concentraciones algales: Canal Monte Caseros – Bella Unión, Canal Belén, Canal Santa Ana- Federación.

Finalmente, teniendo en cuenta la imposibilidad de contar con información en todas las playas y localidades, la CARU recuerda los indicadores establecidos en el marco de la campaña de comunicación sobre floraciones algales que está llevando en ambos márgenes del Río Uruguay.




Si en el agua se tiene una apariencia de “yerba dispersa”, ello indica que hay Baja densidad de algas. Hay que **lavarse con agua limpia** a la salida.



Si en el agua y la orilla se observa una masa verde brillante, ello indica que hay muchas algas vivas, con riesgo en el uso para baños. Si se decide tomar un baño, hay que **lavarse con agua limpia** a la salida y se recomienda **tomar las precauciones correspondientes.**



COMISION ADMINISTRADORA DEL RIO URUGUAY



Si en el agua y la orilla se observa una masa pastosa verde oscuro amarronada, hay algas vivas y muertas, con lo que aumenta la posibilidad de que sean liberadas toxinas. **Se recomienda no bañarse.**

Lic. Fernando Heldrado Gauna
Secretario Técnico
C.A.R.U.